



AGENȚIA PENTRU PROTECȚIA MEDIULUI HARGHITA

DECIZIA ETAPEI DE ÎNCADRARE

nr. 76 din 01.09.2021

Ca urmare a solicitării de emitere a acordului de mediu adresate de **COMUNA DĂNEȘTI**, cu sediul în comuna Dănești, satul Dănești, nr. 781, jud. Harghita, înregistrată la Agenția pentru Protecția Mediului Harghita cu nr. 5567 din 16.07.2020, completată cu nr. 3577 din 20.04.2021, nr. 6849 din 12.08.2021 și nr. 7010/19.08.2021, în baza:

Legii nr. 292/2018 privind evaluarea impactului anumitor proiecte publice și private asupra mediului și a Ordonanței de urgență a Guvernului nr. 57/2007 privind regimul ariilor naturale protejate, conservarea habitatelor naturale, a florei și faunei sălbatice, aprobată cu modificări și completări prin Legea nr. 49/2011, cu modificările și completările ulterioare,

Agenția pentru Protecția Mediului Harghita decide, ca urmare a consultărilor desfășurate în cadrul ședinței Comisiei de analiză tehnică din data de **17.08.2021** că proiectul „**Reabilitarea străzii Réh**” amplasat în comuna Dănești, satul Dănești, nr. FN, în intra- și extravilanul satului, jud. Harghita,

- nu se supune evaluării impactului asupra mediului.

Justificarea prezentei decizii:

I. Motivele pe baza cărora s-a stabilit necesitatea neefectuării evaluării impactului asupra mediului sunt următoarele:

Caracteristicile proiectului:

- a) proiectul se încadrează în prevederile Legii nr. 292/2018 privind evaluarea impactului anumitor proiecte publice și private asupra mediului, în anexa. II, la pct. 10 litera c coroborat cu pct. 10, lit. b;
- b) Justificarea potrivit criteriilor prevăzute în anexa nr. 3;

I. Caracteristicile proiectului

a) dimensiunea și concepția întregului proiect:

Drumul studiat se află în intra- și extravilanul satului Dănești. Proiectul prevede reamenajarea elementelor geometrice, asigurarea scurgerii apelor și a siguranței circulației, readucerea în stare de circulație normală a componentelor străzii, care nu mai corespund cerințelor traficului actual.

Strada are lungimea totală 1.792 m, primul tronson al străzii a fost reabilitat în anii anteriori, însă nu a fost executat apărarea de maluri. Proiectul prevede modernizarea drumului comunal strada Réh pe o lungime de 817 m și cu o lățime de 4 m cu acostamente variabile pe ambele părți.

Începând de la 0+975 până la km 1+792 se va realiza reprofilarea stratului de fundație a drumului peste care se va realiza un sistem rutier din 20 cm din piatră spartă, peste care se va realiza două straturi de asfalt de 6 cm de BAD 22,4 și 4 cm de BA 16. Pentru colectarea și



evacuarea apelor meteorice s-a prevăzut realizarea unor șanțuri de scurgere din pământ. Se vor executa trei podețe din țeavă corugată la intrarea la drumurile laterale și se va realiza 305 m de zid de sprijin de la km 0+100 până la km 0+405 pe malul drept al pr. Groapa Apei, din beton cu următoarele caracteristici tehnice fundație cu înălțime 130 cm, lățime 140 cm, marca beton C16/20, elevație variabilă între 150-200 cm legat cu armătură de Ø 16 din metru în metru cu fundația, cu strat drenant în spatele zidului de sprijin. Zidul de sprijin va avea lățimea la coronament de 0,65 m și va fi prevăzut cu barbacane.

b) cumularea cu alte proiecte existente și/sau aprobate:

- Reabilitarea primului tronson al străzii Réh km 0+0 și 0+975.

c) utilizarea resurselor naturale, în special a solului, a terenurilor, a apei și a biodiversității:

- Piatra spartă achiziționată din surse autorizate.

d) cantitatea și tipurile de deșuri generate/gestionate:

În faza de construcție pot fi generate următoarele tipuri de deșuri:

- deșuri municipale amestecate-cod 20.03.01

- pământ și pietre, altele decât cele specificate la 17 05 03* : cod 17 05 04-
cantitatea variabilă

Cantitățile de deșuri generate vor fi ținute conform evidenței gestiunii deșeurilor, de operatorul lucrărilor de desființare și construcții

În faza de operare: *nu este cazul.*

e) poluarea și alte efecte negative;

1. **emisii în aer** - În perioada lucrărilor de construcții-montaj, principalele surse de poluare a aerului le reprezintă utilajele din sistemul operațional participant (buldozere, săpătoare de șanț, lansatoare, autocamioane de transport), echipate cu motoare termice, care, în urma arderii combustibilului lichid, evacuează gaze de ardere specifice, (gaze cu conținut de monoxid de carbon, oxizi de azot și sulf, particule în suspensie și compuși organici volatili metanici),
- în timpul exploatarei - *nu este cazul*

2. **emisii în apă:** - Din procesul de construire nu vor rezulta substanțe care să modifice calitatea apei, astfel ca se estimează un impact nesemnificativ asupra factorului de mediu apă.

3. **emisii în sol:** în faza de construire sursă de poluare a solului pot rezulta din circulația utilajelor grele și a mijloacelor de transport, organizările de șantier, defecțiuni tehnice ale utilajelor, scurgeri de combustibil.

- în timpul exploatarei : *Nu este cazul.*

4. **zgomot:** Singurele surse de zgomot și vibrații ar poate fi considerat circulația vehiculelor motorizate, traficul și activitatea utilajelor de construcție în perioada programului de lucru.

f) riscurile de accidente majore și/sau dezastre relevante pentru proiectul în cauză, inclusiv cele cauzate de schimbările climatice, conform cunoștințelor științifice: *nu este cazul.*

g) riscurile pentru sănătatea umană. *Nu este cazul.*

2. Amplasarea proiectului

a) utilizarea actuală și aprobată a terenului: Amplasamentul lucrărilor este situat în



AGENȚIA PENTRU PROTECȚIA MEDIULUI HARGHITA
Miercurea Ciuc, str. Márton Áron, nr. 43, județul Harghita, Cod 530211
E-mail: office@apmhr.anpm.ro; Tel. 0266-312454; Fax. 0266-310041

Operator de date cu caracter personal, conform Regulamentului (UE) 2016/679

intra- și extravilanul comunei Dănești, județul Harghita pe terenuri virane, conform Certificatului de Urbanism nr. 12/26.10.2020 emis de comuna Dănești, folosință actuală – drum comunal.

b) bogăția, disponibilitatea, calitatea și capacitatea de regenerare relative ale resurselor naturale (inclusiv solul, terenurile, apa și biodiversitatea) din zonă și din subteranul acestuia: *nu este cazul.*

c) capacitatea de absorbție a mediului natural, acordându-le atenție specială următoarelor zone:

i) zonele umede, zone riverane, guri ale râurilor: *nu este cazul.*

ii) zonele costiere și mediul marin: *nu este cazul.*

iii) zonele montane și forestiere: *nu este cazul.*

iv) rezervații și parcuri naturale: *nu este cazul.*

v) zone clasificate sau protejate conform legislației în vigoare: situri Natura 2000 desemnate în conformitate cu legislația privind regimul ariilor naturale protejate, conservarea habitatelor naturale, a florei și faunei sălbatice; zonele prevăzute de - III-a - zone protejate, zonele de protecție instituite conform prevederilor legislației din domeniul apelor, precum și a celei privind caracterul și mărimea zonelor de protecție sanitară și hidrogeologică: Cea mai apropiată arie naturală protejată de interes comunitar fiind situat la o distanță de cca. 1,7 km (Depresiunea și Munții Ciucului cu codul ROSPA0034).

vi) zonele în care au existat deja cazuri de nerespectare a standardelor de calitate a mediului prevăzute în dreptul Uniunii și relevante pentru proiect sau în care se consideră că există astfel de cazuri: *nu este cazul.*

vii) zonele cu o densitate mare a populației: *nu este cazul.*

viii) peisaje și situri importante din punct de vedere istoric, cultural sau arheologic: *nu este cazul.*

3. Tipurile și caracteristicile impactului potențial

a) importanța și extinderea spațială a impactului (de exemplu, zona geografică și dimensiunea populației care poate fi afectată):

- aria geografică: zona de impact va fi limitată la vecinătățile amplasamentului proiectului

- numărul persoanelor afectate: prin realizarea proiectului nu vor fi persoane afectate negativ.

b) natura impactului: impact nesemnificativ.

c) natura transfrontieră a impactului: *nu este cazul*, fiind dat distanța relativ mare față de granițe.

d) intensitatea și complexitatea impactului: - în perioada realizării proiectului: vor rezulta deșeuri, care vor fi gestionate conform pct. 1. d.

e) probabilitatea impactului: mică.

f) debutul, durata, frecvența și reversibilitatea preconizate ale impactului: Impact de scurtă durată, numai în timpul executării lucrărilor de execuție. Nu rezultă impact remanent.

g) cumulara impactului cu impactul altor proiecte existente și/sau aprobate: *Nu este cazul.*

II. Motivele pe baza cărora s-a stabilit necesitatea nec efectuării evaluării adecvate



AGENȚIA PENTRU PROTECȚIA MEDIULUI HARGHITA

Miercurea Ciuc, str. Márton Áron, nr. 43, județul Harghita, Cod 530211

E-mail: office@apmhr.anpm.ro; Tel. 0266-312454; Fax. 0266-310041

Operator de date cu caracter personal, conform Regulamentului (UE) 2016/679

sunt următoarele:

Proiectul nu intră sub incidența art. 28 OUG 57/2007, cea mai apropiată arie naturală protejată de interes comunitar fiind situată la o distanță de cca. 1,7 km (Depresiunea și Munții Ciucului cu codul ROSPA0034).

III. Motivele pe baza cărora s-a stabilit necesitatea neefectuării evaluării impactului asupra corpurilor de apă

- Proiectul intră sub incidența art.48 și 54 ai Legii apelor nr.107/1996 cu completările și modificările ulterioare.
- Proiectul nu aduce atingere apelor subterane sau supraterane.
- S-a emis Decizia de gospodărire a apelor de către ABA Olt prin care se prevede că nu este necesară elaborarea SEICA

Condițiile de realizare a proiectului:

- a. Respectarea avizului de gospodărire a apelor emis de ABA Olt
- b. Evitarea poluării solului și a mediului acvatic cu produse petroliere în urma pierderilor de carburanți de la mijloacele de transport și de la utilajele folosite în timpul executării lucrărilor, în scopul garantării evitării poluării accidentale a mediului aveți obligația ca să aveți în dotare materiale absorbante pentru produse petroliere;
- c. Este interzisă afectarea terenurilor în afara amplasamentelor autorizate pentru realizarea lucrărilor de investiții, prin:
 - abandonarea, înlăturarea sau eliminarea deșeurilor în locuri neautorizate;
 - staționarea mijloacelor de transport în afara terenurilor desemnate în acest scop
 - distrugerea sau degradarea, prin orice mijloace, a vegetației ierboase sau lemnoase;
- d. Utilizarea materiilor prime numai din surse autorizate din punct de vedere al protecției mediului;
- e. Refacerea mediului și readucerea în starea inițială a suprafețelor afectate temporar prin realizarea proiectului;

Titularul unui proiect are obligația de a notifica în scris autoritatea competentă pentru protecția mediului despre orice modificare sau extindere a proiectului survenită după emiterea deciziei etapei de încadrare, acordului de mediu și anterior emiterii aprobării de dezvoltare conform art. 34 alin. (1) din anexa 5 a Legii nr. 292/2018 privind evaluarea impactului anumitor proiecte publice și private asupra mediului.

Răspunderea pentru corectitudinea informațiilor puse la dispoziția autorității competente pentru protecția mediului și a publicului, revine în întregime titularului proiectului.

Prezenta decizie este valabilă pe toată perioada de realizare a proiectului, iar în situația în care intervin elemente noi, necunoscute la data emiterii prezentei decizii, sau se modifică condițiile care au stat la baza emiterii acesteia, titularul proiectului are obligația de a notifica autoritatea competentă emitentă.

Orice persoană face parte din publicul interesat și care se consideră vătămată într-un drept al său ori într-un interes legitim se poate adresa instanței de contencios administrativ competente pentru a ataca, din punct de vedere procedural sau substanțial, actele, deciziile ori omisiunile autorității publice competente care fac obiectul participării



AGENȚIA PENTRU PROTECȚIA MEDIULUI HARGHITA
Miercurea Ciuc, str. Márton Áron, nr. 43, județul Harghita, Cod 530211
E-mail: office@apmhr.apm.ro; Tel. 0266-312454; Fax. 0266-310041

Operator de date cu caracter personal, conform Regulamentului (UE) 2016/679

publicului, inclusiv aprobarea de dezvoltare, potrivit prevederilor Legii contenciosului administrativ nr. 554/2004, cu modificările și completările ulterioare.

Se poate adresa instanței de contencios administrativ competente și orice organizație neguvernamentală care îndeplinește condițiile prevăzute la art. 2 din Legea nr. 292/2018 privind evaluarea impactului anumitor proiecte publice și private asupra mediului, considerându-se că acestea sunt vătămate într-un drept al lor sau într-un interes legitim.

Actele sau omisiunile autorității publice competente care fac obiectul participării publicului se atacă în instanță odată cu decizia etapei de încadrare, cu acordul de mediu ori, după caz, cu decizia de respingere a solicitării de emitere a acordului de mediu, respectiv cu aprobarea de dezvoltare sau, după caz, cu decizia de respingere a solicitării aprobării de dezvoltare.

Înainte de a se adresa instanței de contencios administrativ competente, persoanele prevăzute la art. 21 din Legea nr. 292/2018, privind evaluarea impactului anumitor proiecte publice și private asupra mediului au obligația să solicite autorității publice emitente a deciziei prevăzute la art. 21 alin. (3) sau autorității ierarhic superioare revocarea, în tot sau în parte, a respectivei decizii. Solicitarea trebuie înregistrată în termen de 30 de zile de la data aducerii la cunoștința publicului a deciziei.

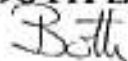
Autoritatea publică emitentă are obligația de a răspunde la plângerea prealabilă prevăzută la art. 22 alin. (1) în termen de 30 de zile de la data înregistrării acesteia la acea autoritate.

Procedura de soluționare a plângerii prealabile prevăzută la art. 22 alin. (1) este gratuită și trebuie să fie echitabilă, rapidă și corectă.

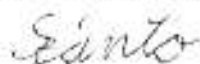
Prezenta decizie poate fi contestată în conformitate cu prevederile Legii nr. 292/2018, privind evaluarea impactului anumitor proiecte publice și private asupra mediului și ale Legii nr. 554/2004, cu modificările și completările ulterioare.

DIRECȚOR EXECUTIV,
ing. DOMOKOS László József

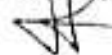
ȘEF SERV. A.A.A.
ing. BOTH Enikő



Întocmit
biol. SZÁNTÓ László



ȘEF SERV. C.F.M.
ing. SZABÓ Szilárd



Întocmit
geogr. MIHÁLY István



AGENȚIA PENTRU PROTECȚIA MEDIULUI HARGHITA
Miercurea Ciuc, str. Márton Áron, nr. 43, județul Harghita, Cod 530211
E-mail: office@apmhr.anpm.ro; Tel. 0266-312454; Fax. 0266-310041

Operator de date cu caracter personal, conform Regulamentului (UE) 2016/679