





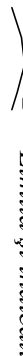


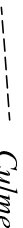










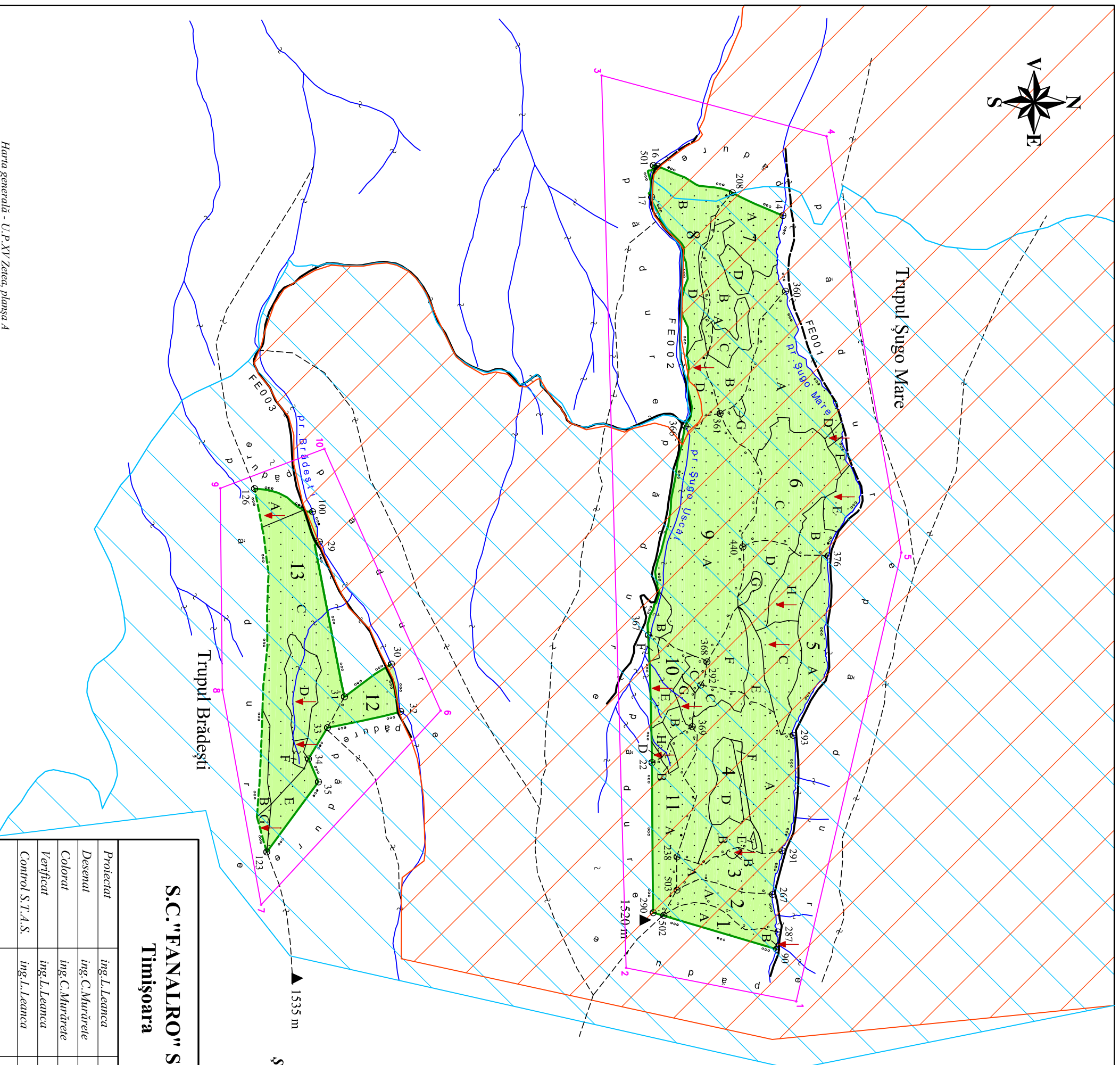


A

LEGENDĂ

-  Fond forestier aparținând proprietarului
-  Limită de proprietate
-  Limită de fond forestier (alți proprietari)
-  Limită de parcelă
-  Număr de parcelă
-  Limită și indicativ de subparcelă
-  Bornă parcelară
-  Anulare limită
-  Culme
-  Pârâu
-  Drum public modernizat
-  Drum public nemodernizat (pietruit)
-  Drum forestier existent
-  Localitate (sat, comună, oras)
-  Împăduriri
-  Teren în grupa I funcțională
-  Vârful
-  ROSPA0034 Depresiunea și Munții Ciucului
-  ROSCI0090 Harghita Mădăras
-  Poligon exterior



▲ 1535 m

Șef proiect,

ing.L. Leanca

Avizat C.T.A.P.,

ing.I. Andrei

S.C. "FANALRO" S.R.L. Timișoara

Proiectat	ing.L. Leanca
Desenat	ing.C. Murărește
Colorat	ing.C. Murărește
Verificat	ing.L. Leanca
Control S.T.A.S.	ing.L. Leanca

Proprietar: S.C. CASCADE EMPIRE S.R.L.
U.P.XV Zetea
județul HARGHITA
Beneficiar: S.C. CASCADE EMPIRE S.R.L. Sebeș

Suprafața = 396,1 ha
Enclave = 0,0 ha

HARTA GENERALĂ

Scara	1:20.000	Data aprilie 2016
Contract Nr.	1264/2015	Faza Studiu
Planșa Nr.	1	Exemplar Nr. 1