

Legenda

- limită de U.P.
- limită de parcelă
- lizieră
- 23 număr de parcelă
- A/B limita și indicativ de u. a.
- anulare limită
- bomă parcelară
- drum public
- drum forestier
- terenuri de reîmpădurit
- rezervatie de seminte

Notă: Zona în întregime în grupa I funcțională

Arborete:

- FAG FA
- MOLID MO
- BRAD BR

Exemplu:

23.0.0.0.0
 (cultura) - F A
 (simbol) - 9 0%FA 10%MO
 75 = vârstă
 0.0 = consistență
 III = clasă de producție

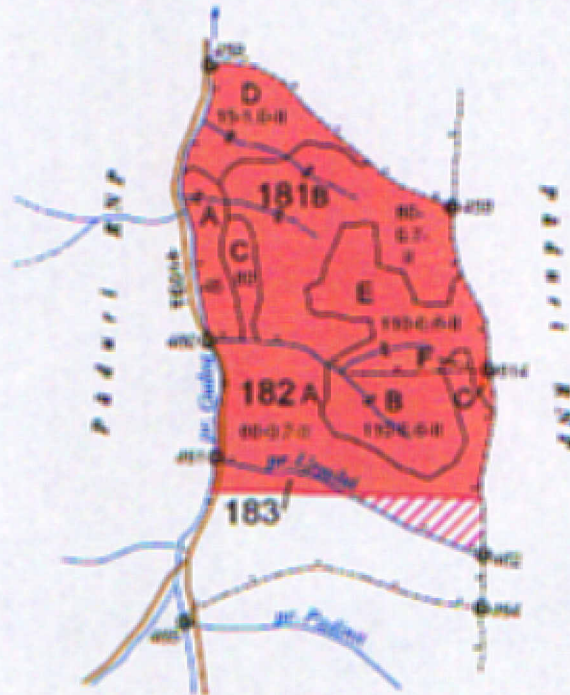
Șef proiect
Ing. Vodă Alex.

Avizat C.T.A.P.
Ing. Buzea Valeriu

S.C. TEHNOSILV S.R.L. BRAȘOV			PĂDUREA PARTICULARĂ U.P. V KALMAN		Faza studiu
Proiectant: Zăvoynă Ștefan A.D., Ștefan Ionuț A.D., Mărușă, Mărușă W., Lepăreș W., Ștefan S., Ștefan I.E., Ștefan E., Ștefan I., Ștefan A., Mărușă E.I., Pogoraru C.E.A., Karamarcă C.A., Mărușă C.R., Mărușă W.F., Mărușă E.D., Ștefan W.S., Mărușă Ghe.T.I.			Contract nr. 14 / 20.01.2012		
Proiectat	Ing. Voinea Elena		Scara 1:20.000	Suprafața 1090,7 ha	Planșa Nr.
Desenat	Ing. Voinea Elena				
Colorat	Ing. Voinea Elena		Data I. 2013	HARTA ARBORETELOR	
Verificat	Ing. Vodă Alexandru			Exem. Nr.	
Controlat	Ing. Buzea Valeriu				

O. S. LUNCA BRADULUI
E. P. VI GUDEA

Trup Gudea



Notă: Zona în întregime în grupa I funcțională

Legenda

- - - - - limită de parcelă
- lizieră
- 181 număr de parcelă
- A/B limita și indicativ de u. a.
- anulare limită
- ⊙ bomă parcelară
- drum forestier
- ▨ pădure RNP
- ▬ limită proprietăți particulare

Arborete:

- MOLID MO
- Exemplu: MO20N6R20N6R
- (cultura) - MO
(simbol) - 6 0% MO20N6R20N6R
MO = v. brasă
0.7 = consistența
II = clasă de producție

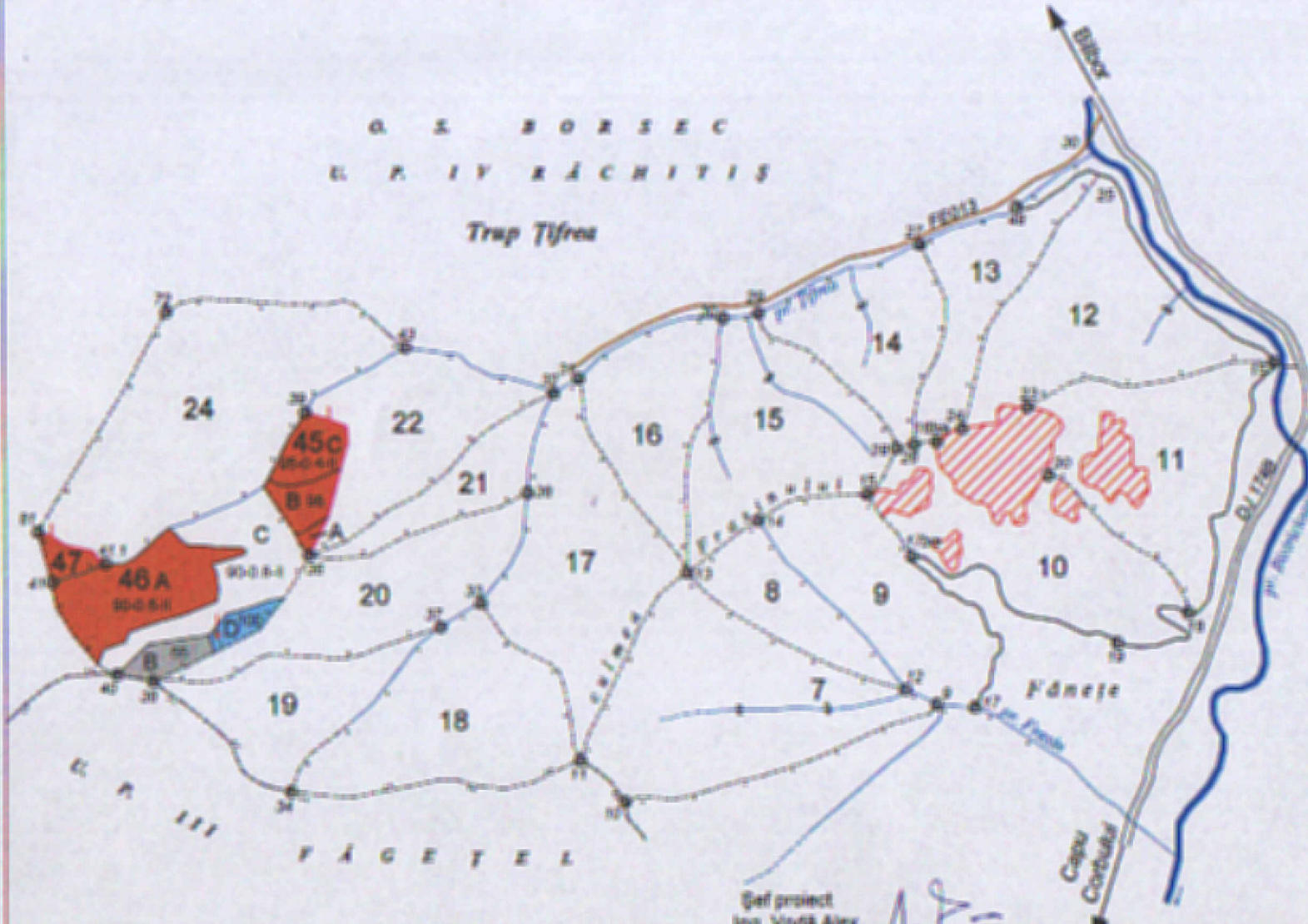
Șef proiect
Ing. Vodă Alex.

Anizat C.T.A.P.
Ing. Buzea Valeriu

S.C. TEHNOSILV S.R.L. BRAȘOV			PĂDUREA PARTICULARĂ U.P. V KALMAN		Faza studiu	
			Proiectanți: Ștefan+Ștefan K.S., Ștefan Ștefan A.S., Măruș U.S., Măruș W. Ștefan K., Ștefan S., Ștefan I.E., Ștefan E., Ștefan I., Ștefan A., Măruș R.L., Popescu C.Z.A., Fărnicu C.A., Măruș C.K., Măruș W.R., Măruș E.D., Ștefan W.D., Măruș A. Ștefan I. Contract nr. 16/26.01.2013			
Proiectat	Ing. Voina Elena		Scara	Suprafața 1090,7 ha	Planșa Nr.	
Desenat	Ing. Voina Elena		1:20.000			
Colorat	Ing. Voina Elena			HARTA ARBORETELOR		
Verificat	Ing. Vodă Alexandru		Data		Exem. Nr.	
Controlat	Ing. Buzea Valeriu		I. 2013			

G. E. BORSEC
U. P. IV RĂCHITIS

Trup Tifrea



Legenda

- limită de U.P.
- limită de parcelă
- lizieră
- 46 număr de parcelă
- A B limita și indicativ de u. a.
- e anulare limită
- o bomă parcelară
- drum public
- drum forestier
- limită păduri particulare

Exploatări:

- ▒ Rărituri
- Tăieri rase
- Tăieri progresive
- alb Tăieri de igienă
- ↓ Împăduriri

Șef proiect
Ing. Vodă Alex.

Avizat C.T.A.P.
Ing. Buzes Valeriu

**S.C. TEHNOSILV S.R.L.
BRAȘOV**

PĂDUREA PARTICULARĂ U.P. V KALMAN

Proiectant: Săgești-Bucătăș A.S., Șoșău Ibrăie A.S., Măruș, Măruș, Lăpășniș, Măruș, Șoșău S., Șoșău I.E., Șoșău E., Șoșău I., Șoșău A., Măruș R.I., Popărușeni C.T.A., Răchitșii C.A., Măruș C.A., Măruș M.R., Măruș E.S., Șoșăușii M.S., Măruș A. Șoșău T.I.

Contract nr. 14 / 20.01.2012

Faza
studiu

Proiectat	Ing. Voina Elena	[Signatures]
Desenat	Ing. Voina Elena	
Colorat	Ing. Voina Elena	
Verificat	Ing. Vodă Alexandru	
Controlat	Ing. Buzes Valeriu	

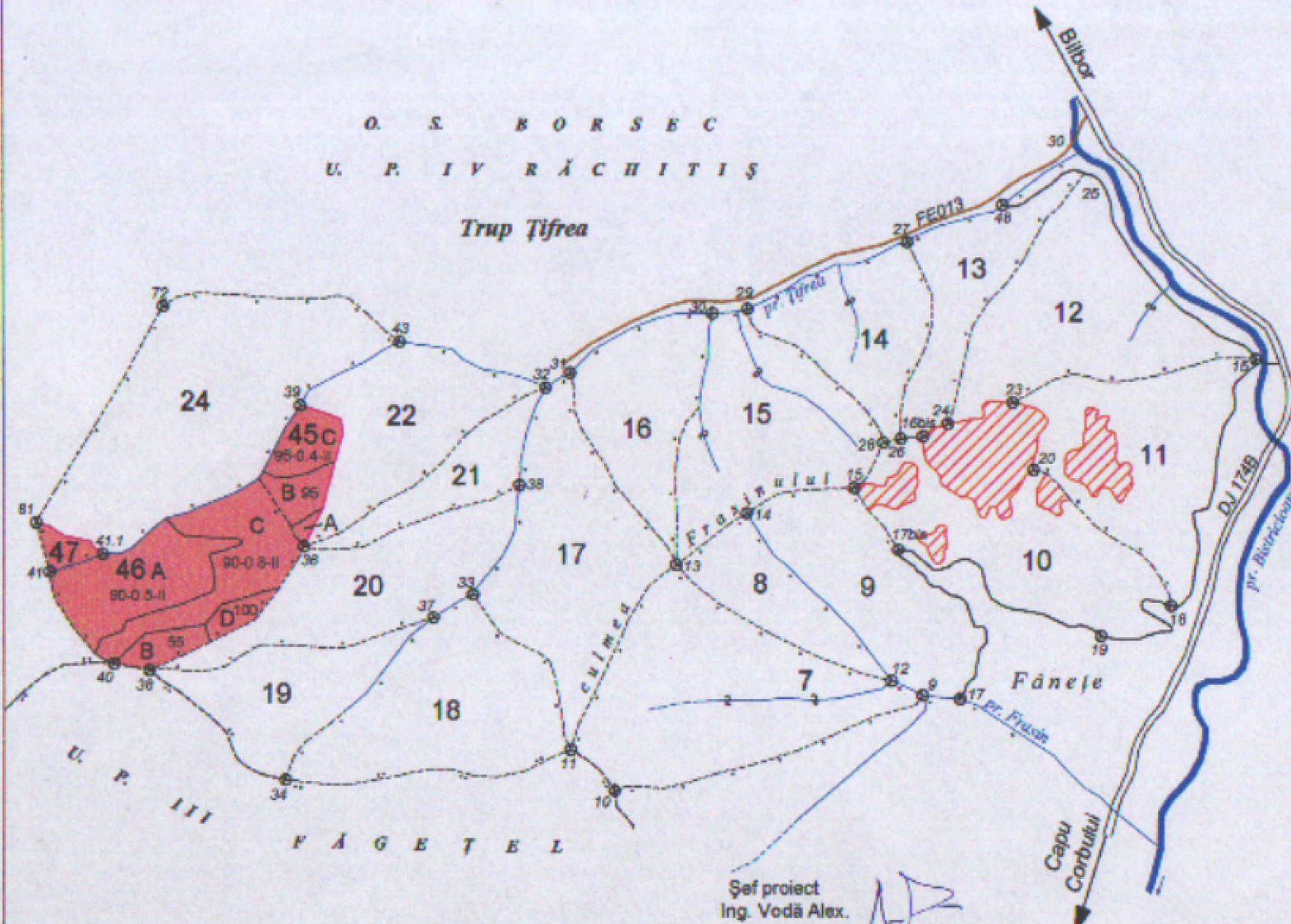
Scara 1:20.000	Suprafața 1090,7 ha
Data I. 2013	

**HARTA
LUCRĂRILOR PROPUSE**

Planșa
Nr.
Exem.
Nr.

O. S. B O R S E C
U. P. I V R Ă C H I T I Ș

Trup Țifrea



Legenda

- limită de U.P.
- - - - - limită de parcelă
- lizieră
- 46 număr de parcelă
- A B limita și indicativ de u. a.
- ⊕ anulare limită
- ⊙ bomă parcelară
- == drum public
- drum forestier
- limită păduri particulare

Arborete:

- MOLID MO
- Exemplu: SMO2BR
90-0.8-1
- (culoare) - M O
(simbol) - B 0%MO20%BR
90 = vârstă
0.8 = consistența
11 = clasa de producție

Șef proiect
Ing. Vodă Alex.

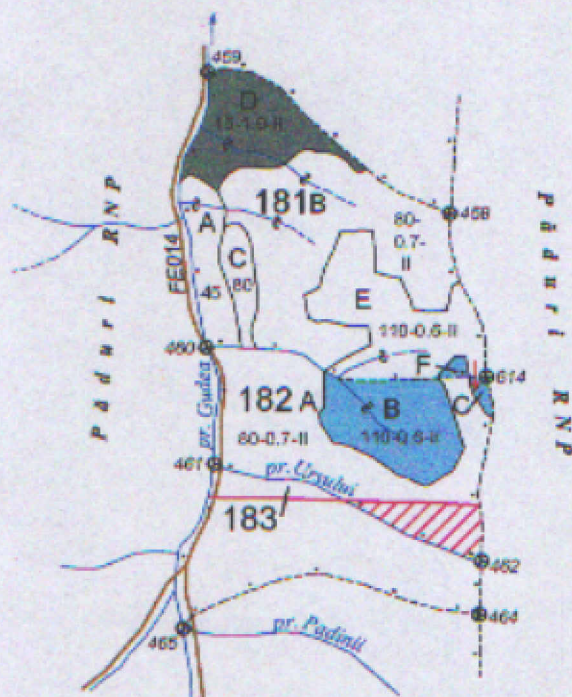
Avizat C.T.A.P.
Ing. Buzea Valeriu

S.C. TEHNOSILV S.R.L. BRAȘOV			PĂDUREA PARTICULARĂ U.P. V KALMAN		Faza studiu
Proiectat Ing. Voina Elena			Proprietari: Zăgonyi-Szabó K.Ó., Szabó István A.Ó., Mera I.G., Mark M., Lupescu M., Szabó B., Szabó I.E., Szabó E., Sajgo I., Serila A., Muresu R.L., Fogarassy C.Z.A., Kormocsi C.A., Mark C.K., Mark M.R., Mark E.D., Szemlaky M.G., Mark A. Ghe.T.I.		
Desenat Ing. Voina Elena			Contract nr. 14 / 20.01.2012		Suprafața 1090,7 ha
Colorat Ing. Voina Elena			Scara 1:20.000		
Verificat Ing. Vodă Alexandru					Data I. 2013
Controlat Ing. Buzea Valeriu			Planșa Nr.		

O. S. LUNCA BRADULUI

U. P. VI GUDEA

Trup Gudea



Notă: Zona în întregime în grupa I funcțională

Legenda

- - - - - limită de parcelă
- lizieră
- 181 număr de parcelă
- A B limita și indicativ de u. a.
- ↔ anulare limită
- ⊕ bornă parcelară
- drum forestier
- ▨ pădure RNP
- ▬ limită proprietăți particulare

Exploataři:

- ▬ Curățiri
- ▬ Tăieri progresive
- alb Tăieri de igienă
- ↓ Împăduriri
- ↓ Completări

Șef proiect
Ing. Vodă Alex.

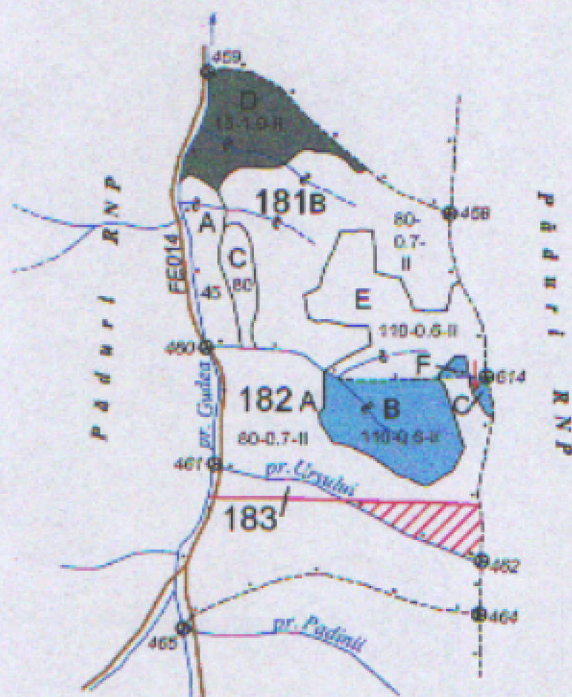
Avizat C.T.A.P.
Ing. Buzea Valeriu

<p>S.C. TEHNOSILV S.R.L BRAȘOV</p>			<p>PĂDUREA PARTICULARĂ U.P. V KALMAN</p> <p>Proprietari: Zăgonyi-Szabó K.Ö., Szabó István A.Ö., Mészáros L.G., Mark M., Lupescu M., Szabó S., Szabó I.E., Szabó E., Sajó I., Seriu A., Marcu R.I., Fogarassy C.Z.A., Kormoczi C.A., Mark C.K., Mark M.R., Mark E.D., Szombáky M.G., Mark A. Ghe.T.I</p> <p>Contract nr. 14 / 20.01.2012</p>		<p>Faza studiu</p>
			<p>Proiectat</p>	<p>Ing. Voina Elena</p>	<p>Suprafața 1090,7 ha</p> <p>HARTA LUCRĂRILOR PROPUSE</p>
<p>Desenat</p>	<p>Ing. Voina Elena</p>	<p>Scara 1:20.000</p>	<p>Exem. Nr.</p>		
<p>Colorat</p>	<p>Ing. Voina Elena</p>				
<p>Verificat</p>	<p>Ing. Vodă Alexandru</p>	<p>Data I. 2013</p>			
<p>Controlat</p>	<p>Ing. Buzea Valeriu</p>				

O. S. LUNCA BRADULUI

U. P. VI GUDEA

Trup Gudea



Notă: Zona în întregime în grupa I funcțională

Legenda

- limită de parcelă
- lizieră
- 181 număr de parcelă
- A B limita și indicativ de u. a.
- ↔ anulare limită
- ⊕ bornă parcelară
- drum forestier
- ▨ pădure RNP
- limită proprietăți particulare

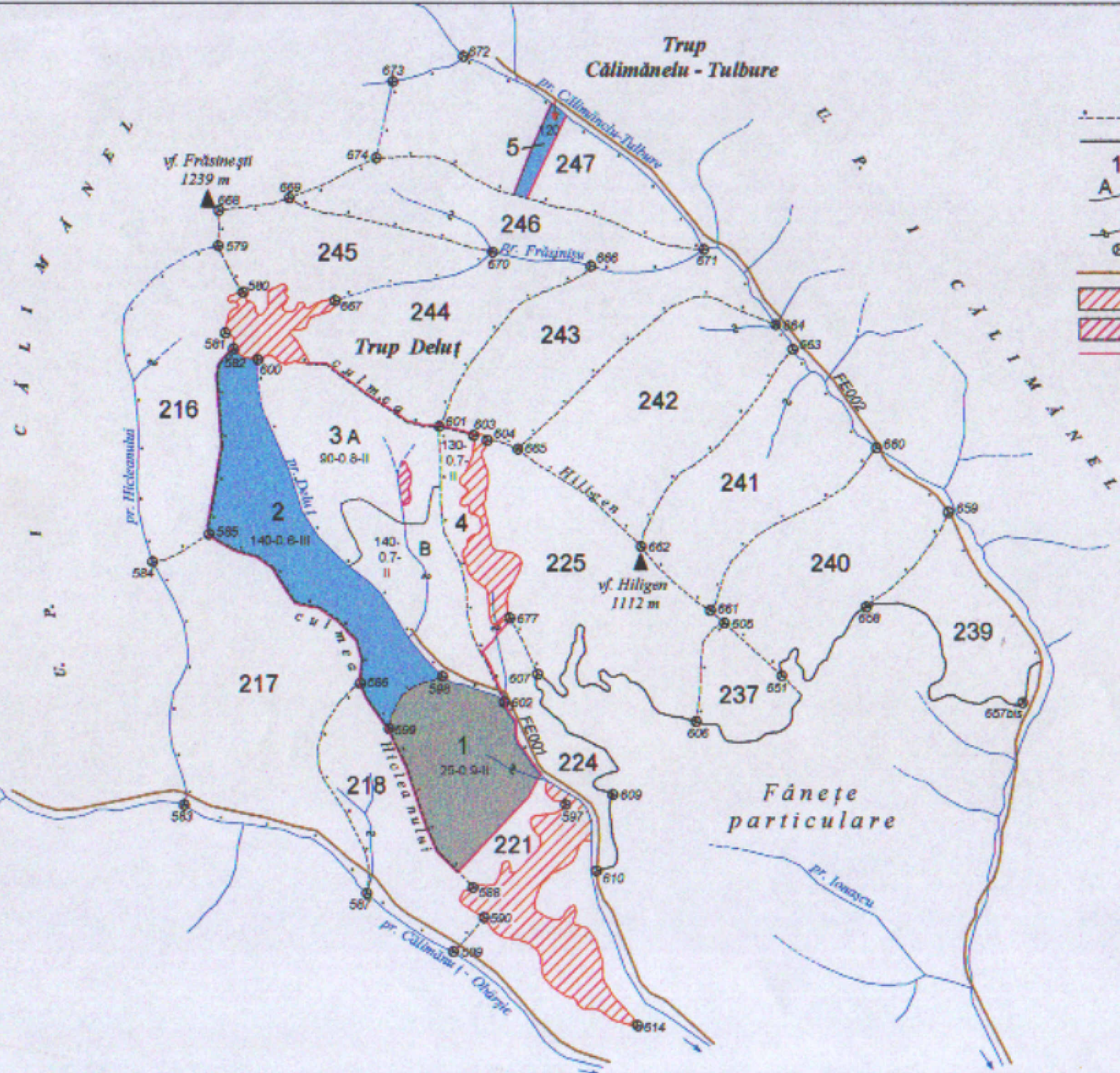
Exploatări:

- Curățiri
- Tăieri progresive
- alb Tăieri de igienă
- ↓ Împăduriri
- ↓ Completări

Șef proiect
Ing. Vodă Alex.

Avizat C.T.A.P.
Ing. Buzea Valeriu

<p>S.C. TEHNOSILV S.R.L BRAȘOV</p>			<p>PĂDUREA PARTICULARĂ U.P. V KALMAN</p> <p>Proprietari: Zăgonyi-Szabó K.Ö., Szabó István A.Ö., Mera I.G., Mark M., Lupescu M., Szabó S., Szabó I.E., Szabó E., Sajó I., Serbu A., Marcu R.I., Fogarassy C.Z.A., Kormoczi C.A., Mark C.K., Mark M.R., Mark E.D., Szombáky M.G., Mark A. Ghe.T.I</p> <p>Contract nr. 14 / 20.01.2012</p>		<p>Faza studiu</p>
			<p>Proiectat</p>	<p>Ing. Voina Elena</p>	<p>Suprafața 1090,7 ha</p> <p>HARTA LUCRĂRILOR PROPUSE</p>
<p>Desenat</p>	<p>Ing. Voina Elena</p>	<p>Scara 1:20.000</p>	<p>Exem. Nr.</p>		
<p>Colorat</p>	<p>Ing. Voina Elena</p>				
<p>Verificat</p>	<p>Ing. Vodă Alexandru</p>	<p>Data I. 2013</p>			
<p>Controlat</p>	<p>Ing. Buzea Valeriu</p>				



Legenda











- - - - - limită de parcelă
- lizieră
- 1 număr de parcelă
- A/B limita și indicativ de u. a.
- ↔ anulare limită
- ⊕ bomă parcelară
- drum forestier
- ▨ terenuri de reîmpădurit
- ▨ pădure RNP
- limită proprietăți particulare

Exploatări:

- ▨ Rărituri
- ▨ Tăieri progresive
- alb Tăieri de igienă
- ↓ Împăduriri
- ▽ Completări

Trup Puturosu

Legenda

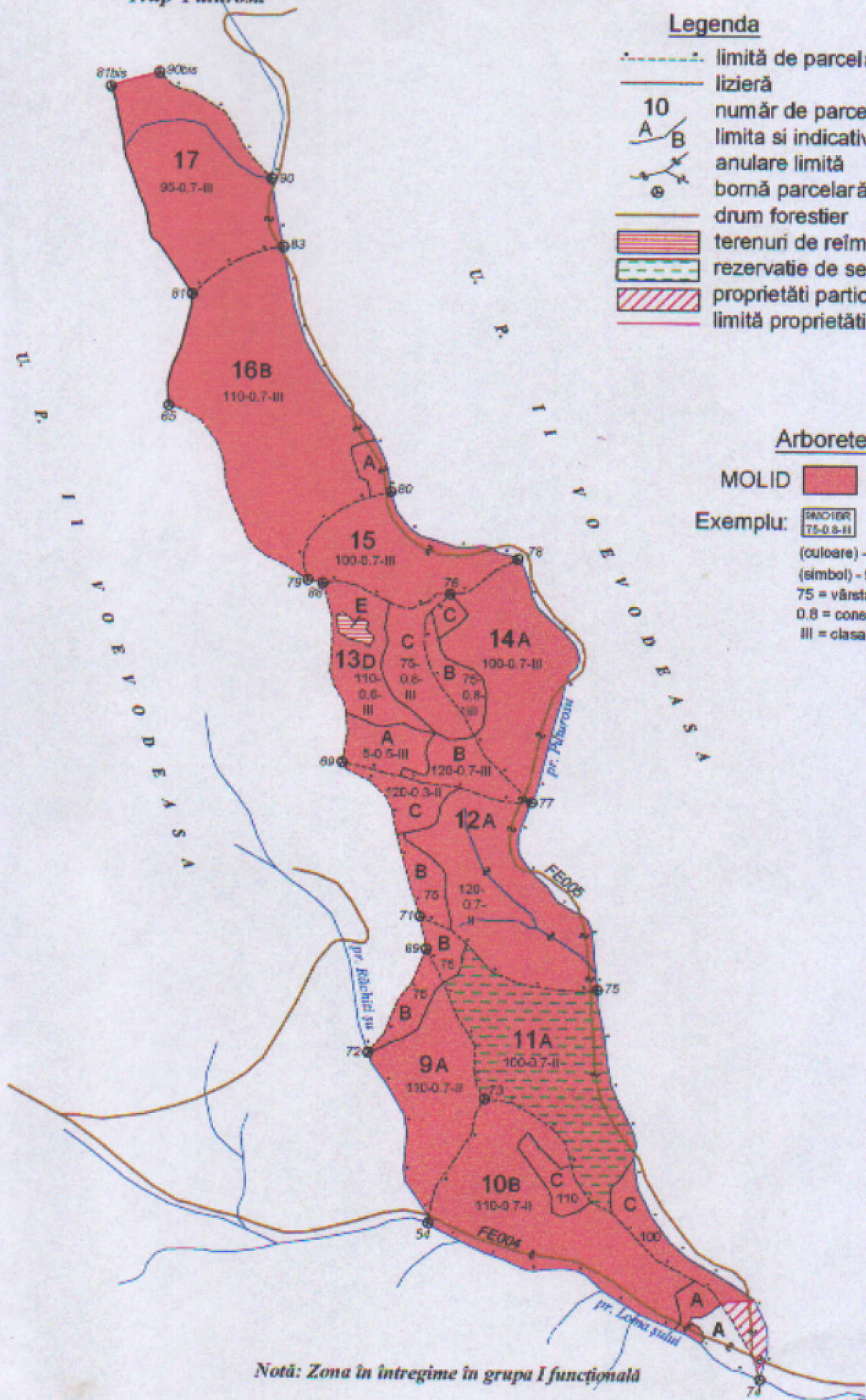
-  limită de parcelă
-  lizieră
- 10** număr de parcelă
-  limita și indicativ de u. a.
-  anulare limită
-  bornă parcelară
-  drum forestier
-  terenuri de reîmpădurit
-  rezervatie de seminte
-  proprietăți particulare
-  limită proprietăți particulare

Arborete:

MOLID  MO

Exemplu: 

- (culoare) - MO
- (simbol) - 90%MO10%BR
- 75 = vârstă
- 0.8 = consistența
- III = clasa de producție



Notă: Zona în întregime în grupa I funcțională

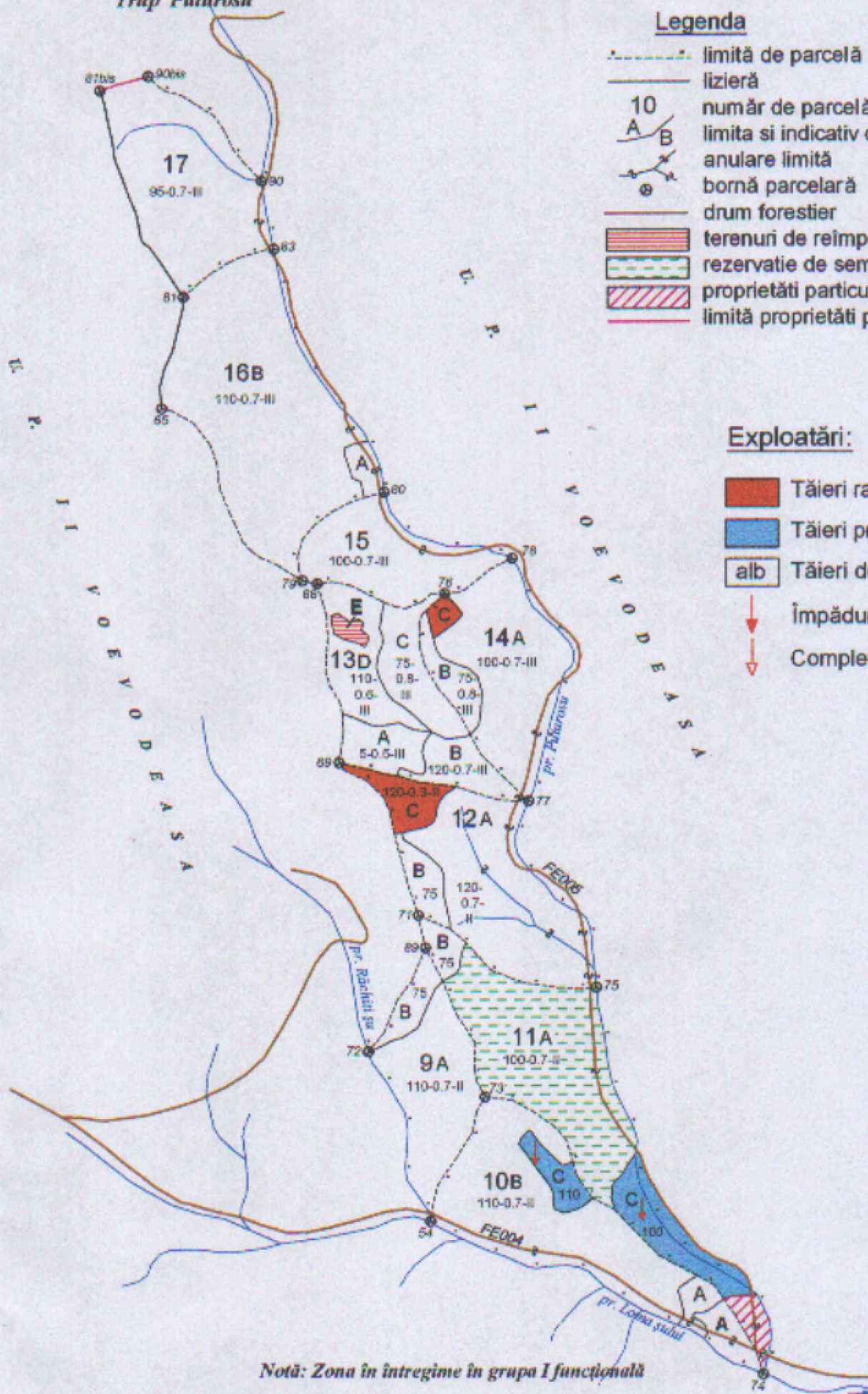
Trup Puturos

Legenda

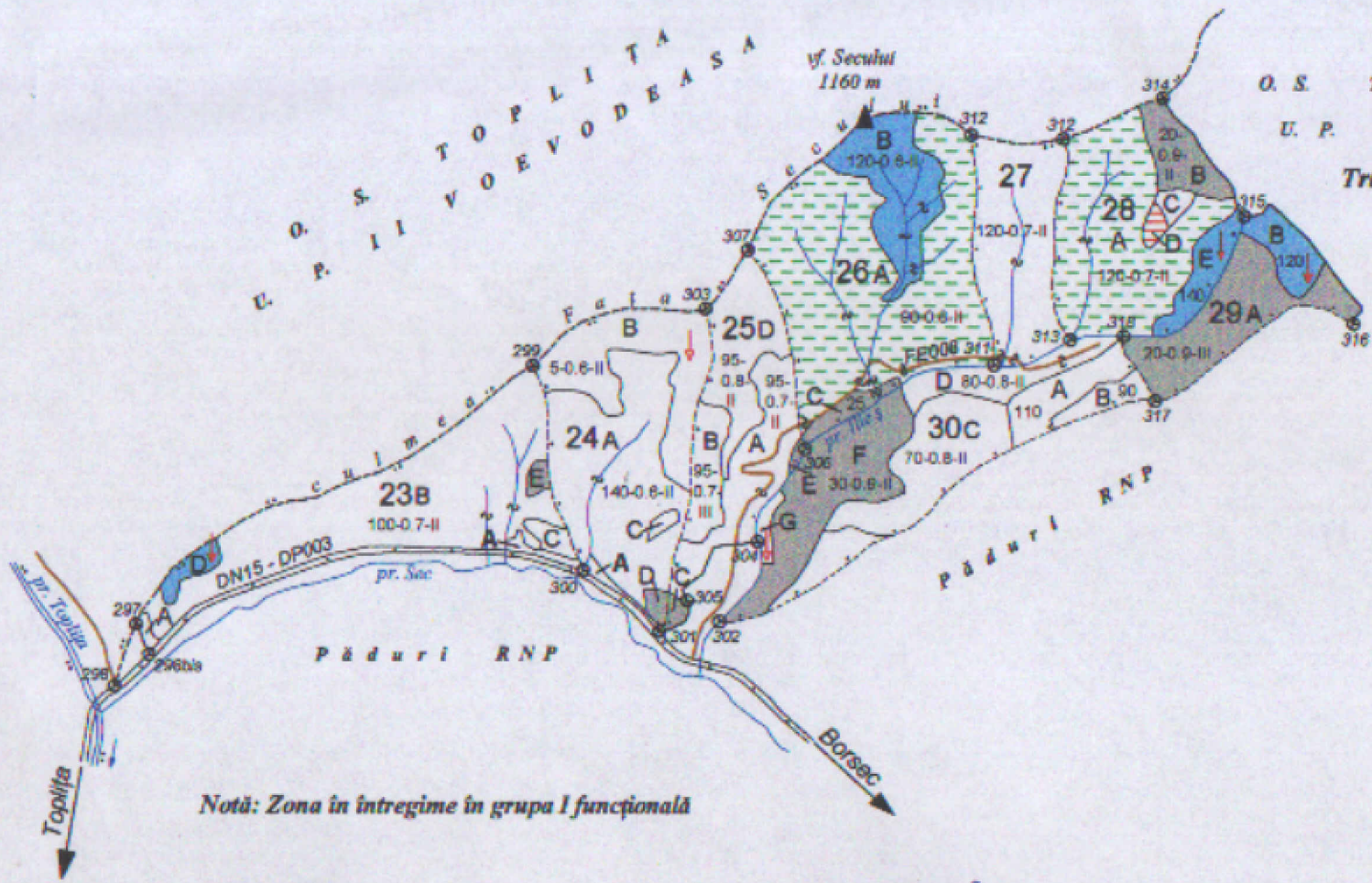
- limită de parcelă
- lizieră
- 10 număr de parcelă
- limita si indicativ de u. a.
- anulare limită
- bornă parcelară
- drum forestier
- terenuri de reimpădurit
- rezervatie de seminte
- proprietăți particulare
- limită proprietăți particulare

Exploatări:

- Tăieri rase
- Tăieri progresive
- Tăieri de igienă
- Împăduriri
- Completări



Notă: Zona în întregime în grupa I funcțională



Notă: Zona în întregime în grupa I funcțională

Legenda

- limită de U.P.
- - - - - limită de parcelă
- lizieră
- 23 număr de parcelă
- A/B limita și indicativ de u. a.
- ⊗ anulare limită
- ⊙ bomă parcelară
- == drum public
- drum forestier
- ▨ terenuri de reîmpădurit
- ▨ rezervatie de seminte

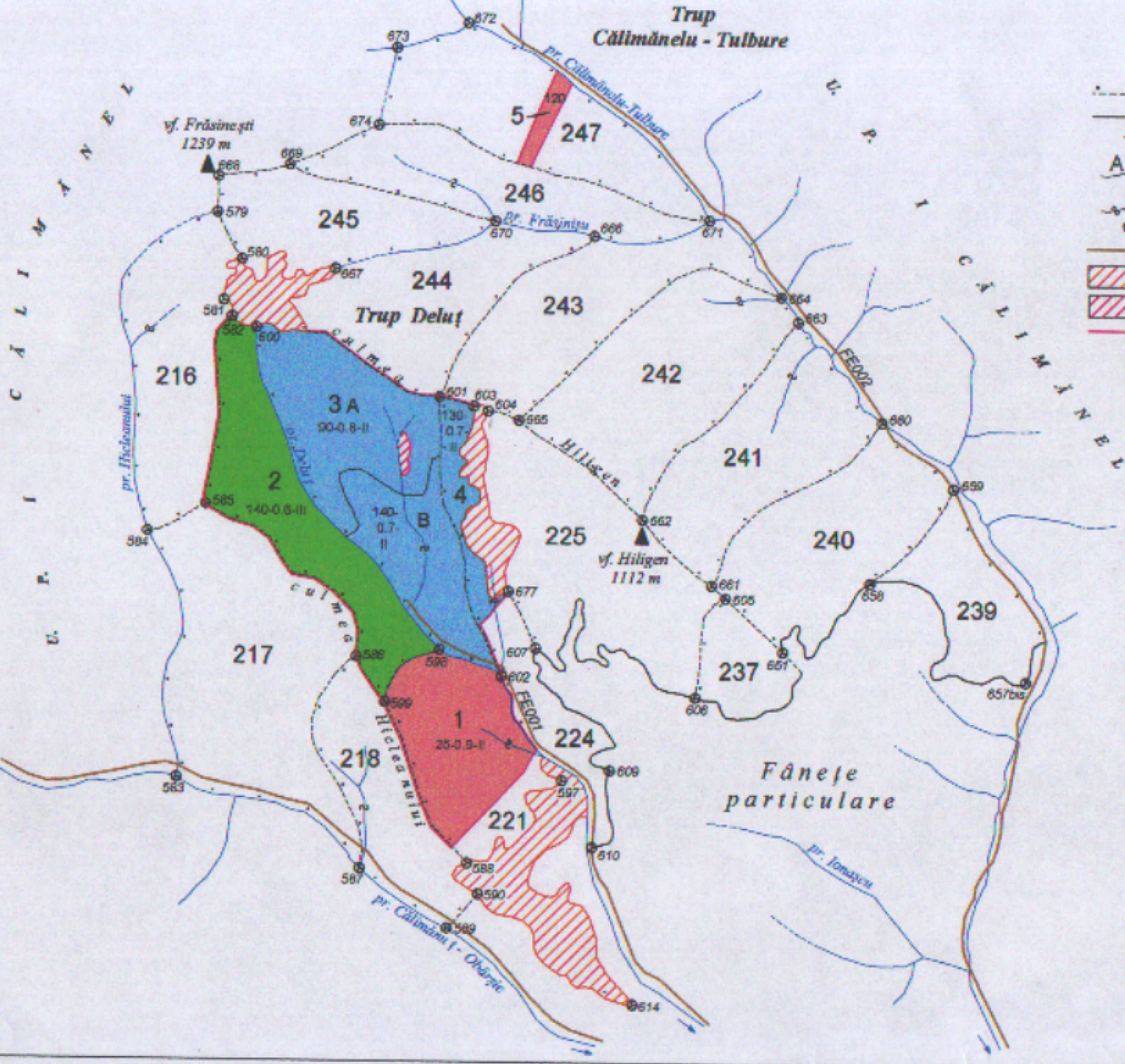
Exploataři:

- ▨ Rărituri
- ▨ Tăieri progresive
- alb Tăieri de igienă
- ↓ Împăduriri
- ↓ Completări

Șef proiect
Ing. Vodă Alex. *[Signature]*

Avizat C.T.A.P.
Ing. Buzea Valeriu *[Signature]*

S.C. TEHNOSILV S.R.L. BRAȘOV			PĂDUREA PARTICULARĂ U.P. V KALMAN		Faza studiu
Proiectat Ing. Voina Elena <i>[Signature]</i>			Proprietari: Zăgonyi-Szabó K.Ö., Szabó István A.Ö., Mera I.G., Merk M., Lupascu M., Szabó S., Szabó I.E., Szabó E., Balgo I., Berila A., Marcu R.I., Pogarsky C.Z.A., Kormoczi C.A., Mark C.K., Mark M.R., Merk E.D., Szenitsky M.G., Mark A. Ghe.T.I.		
Desenat Ing. Voina Elena <i>[Signature]</i>	Colorat Ing. Voina Elena <i>[Signature]</i>		Scara 1:20.000	Suprafața 1090,7 ha	Planșa Nr.
Verificat Ing. Vodă Alexandru <i>[Signature]</i>	Controlat Ing. Buzea Valeriu <i>[Signature]</i>				
					Exem. Nr.



Legenda

- limită de parcelă
- lizieră
- număr de parcelă
- limita și indicativ de u. a.
- anulare limită
- bomă parcelară
- drum forestier
- terenuri de reîmpădurit
- pădure RNP
- limită proprietăți particulare

Arborete:

- FAG FA
- MOLID MO
- BRAD BR

Exemplu:

(culoare) - F A
 (simbol) - 9 0%FA 10%MO
 75 = vârstă
 0.8 = consistența
 II = clasa de producție

O. S. TOPLITA
U. P. II VOEVODEASA

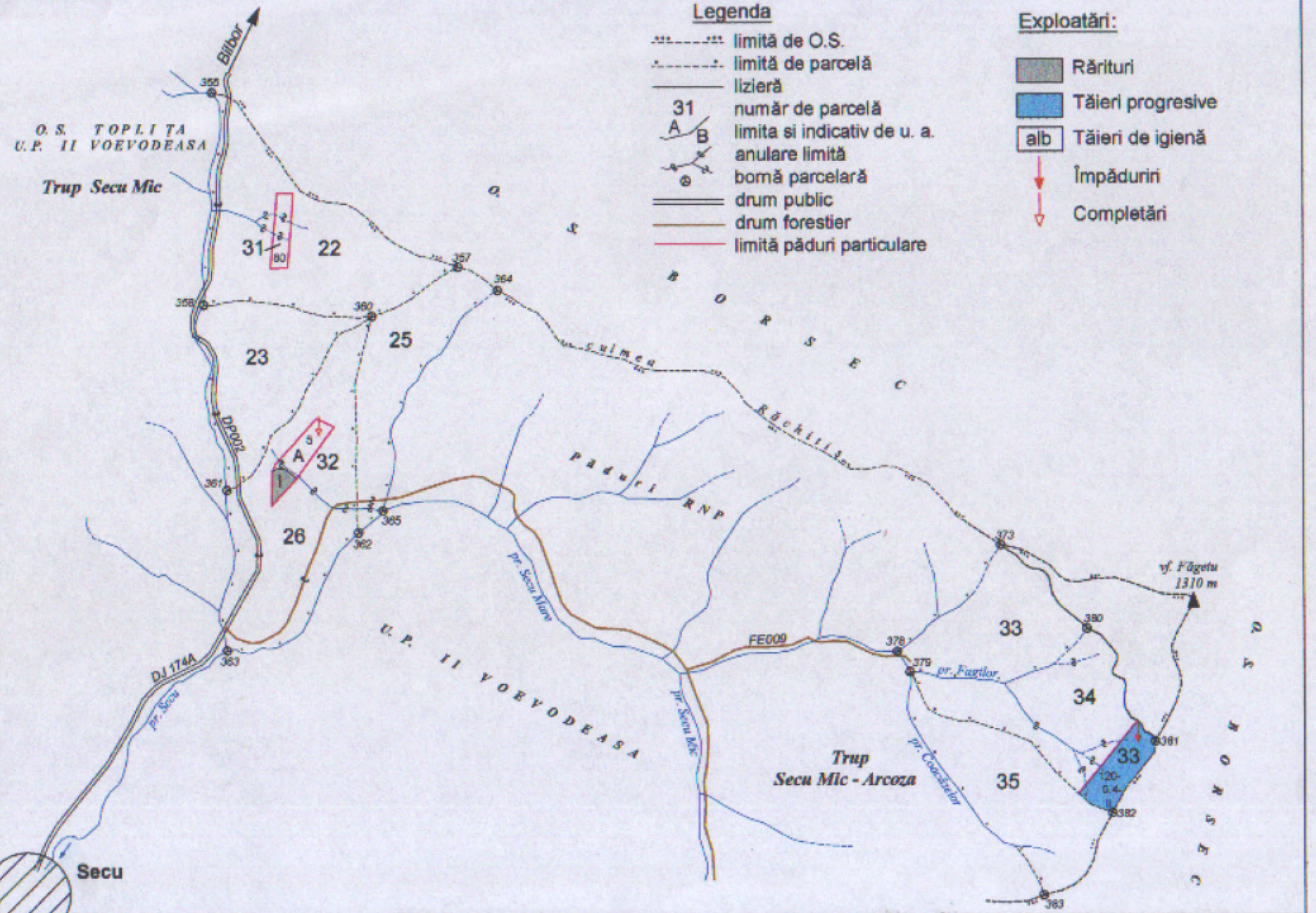
Trup Secu Mic

Legenda

- limită de O.S.
- - - - - limită de parcelă
- lizieră
- 31 număr de parcelă
- A/B limita si indicativ de u. a.
- ⊕ anulare limită
- ⊕ bomă parcelară
- == drum public
- drum forestier
- limită păduri particulare

Exploatări:

- █ Rărituri
- █ Tăieri progresive
- alb Tăieri de igienă
- ↓ Împăduriri
- ⇩ Completări



vf. Făgetu
1310 m

Secu

U. P. II VOEVODEASA

Trup
Secu Mic - Arcoza

O. S. NORSECI

O.S. TOPLIȚA
U.P. II VOEVODEASA

Trup Secu Mic

Legenda

- limită de O.S.
- .-.- limită de parcelă
- lizieră
- 31 număr de parcelă
- A B limita si indicativ de u. a.
- ⊕ anulare limită
- ⊖ bomă parcelară
- == drum public
- drum forestier
- limită păduri particulare

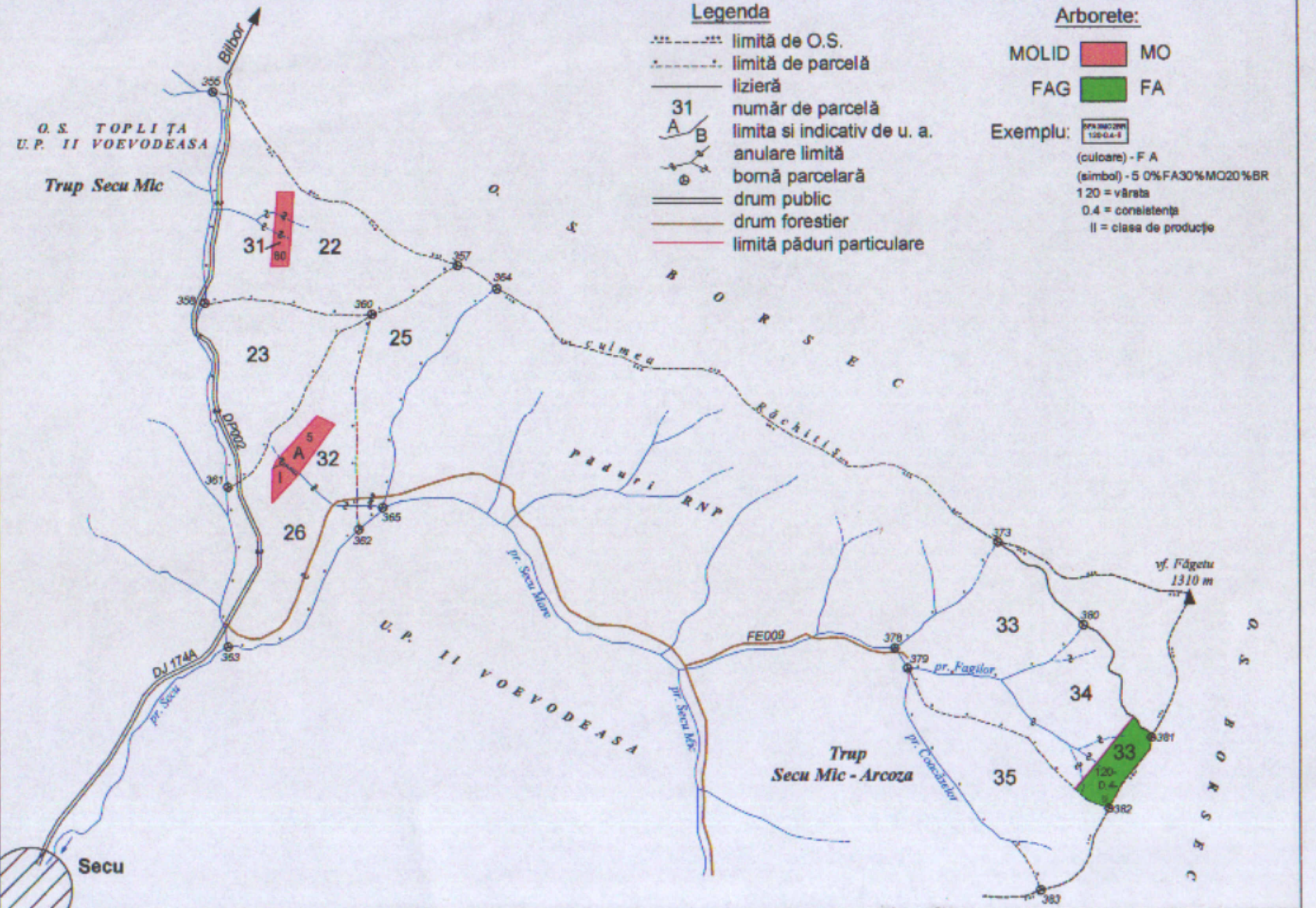
Arborete:

- MOLID MO
- FAG FA

Exemplu:



(culoare) - F A
(simbol) - 5 0%FA30%MO20%BR
120 = vârstă
0.4 = consistență
II = clasa de producție



Secu

Trup
Secu Mic - Arcoza

vf. Făgetu
1310 m